
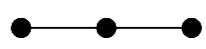

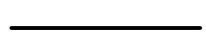

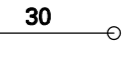
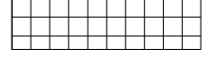














aanduidingen

-  topografische gegevens
-  plangrens
-  bestemmingsgrens
-  bouwgrens, tevens bestemmingsgrens
-  paardenkliniek
-  maten in meters
-  reserveringsstrook
-  rooilijn snelweg
-  straalzone
-  wijzigingsgebied

bestemmingen

- 4  Bedrijfsdoeleinden
- 5  Verkeersdoeleinden
- 6  Natuur
- 7  Wonen
- 8  Tuin
- 9  Erf
- 10  Leidingenstrook 1 + 2 (L1, L2)
(primaire dubbelbestemming)
- 11  Gebied met hoge archeologische waarde
(primaire dubbelbestemming)



datum: september 2004
 schaal: 1:2000
 formaat: A1
 tekenaar: 1845_bp.dgn
 referent: Marcel v.d. Bosch

projectnummer: 1845D
 tekeningnummer: 2802-A

onderdeel
Plankaart

werk
**Bestemmingsplan
 Bedrijvenpark Trade Port Noord**
 opdrachtgever
Gemeente Venlo

SVP

architectuur en stedenbouw

Postbus 465 telefoon: 033 470 11 88
 3800 AL Amersfoort fax: 033 470 06 11